



ZAKOPANE

# PIERWSZA W HISTORII KOMUNIKACJA MIEJSKA W ZAKOPANEM

**NOWY ROZKŁAD JAZDY**  
OBOWIĄZUJE OD 12.03.2018 R.



LINIA NR 11 i 14 ROZKŁAD JAZDY 

## MIEJSKA KOMUNIKACJA W ZAKOPANEM TO



### *regularny transport*

mieszkańcy i turyści będą mogli łatwiej poruszać się po mieście, bezpiecznie i szybko dotrą do celu



### *komfort i wysoki standard obsługi*

nowoczesne autobusy wyposażone w klimatyzację, rampę dla wózków inwalidzkich i dziecięcych, monitoring, system informacji pasażerskiej, biletomat



### *korzystne ceny i zniżki*

bilety ulgowe, okresowe i miesięczne, a dla mieszkańców Zakopanego od 65 roku życia bezpłatne przejazdy (na podstawie dowodu osobistego), bezpłatne przejazdy dla Zasłużonych Honorowych Dawców Krwi (na podstawie legitymacji i dowodu osobistego)



### *ekologiczne autobusy Solaris*

zostawiając samochód osobowy na parkingu wspólnie z nami dbasz o środowisko i korzystasz z darmowego transportu (na podstawie ważnego dowodu rejestracyjnego i opłaconego ubezpieczenia OC)



**WYKONYWANIE PRZEWOZÓW PUBLICZNEGO  
TRANSPORTU ZBIOROWEGO W KOMUNIKACJI MIEJSKIEJ  
POWIERZONE ZOSTAŁO MIEJSKIEJ SPÓŁCE TESKO**

# PRAKTYCZNE INFORMACJE

## taryfa opłat

### BILETY JEDNORAZOWE

- normalny 3.00 zł
- ulgowy 1.50 zł

### BILETY OKRESOWE 7-DNIOWE

- normalny 30.00 zł
- ulgowy 15.00 zł

### BILETY MIESIĘCZNE

- normalny na linię 90.00 zł
- ulgowy na linię 45.00 zł
- normalny na wszystkie linie 140.00 zł
- ulgowy na wszystkie linie 70.00 zł

\* Szczegółową taryfę opłat oraz informacje o uprawnieniach do zwolnień i ulg znaleźć można na stronie [www.zakopane.eu/komunikacjamiejska/](http://www.zakopane.eu/komunikacjamiejska/)

## punkty sprzedaży biletów

- Biletomat w autobusie
- Centrum Informacji Turystycznej, ul. Kościuszki 17, ul. Kościeliska 7
- Biuro Obsługi Klienta w siedzibie TESKO Tatrzańska Komunalna Grupa Kapitałowa Sp. z o.o., ul. Szymony 17 a, Zakopane, tel. 18 20 256 28
- Kiosk ul. Cyrhla obok nr 25
- Aplikacja mobilna mPay

## reklamacje

Reklamacje i uwagi dotyczące Komunikacji Miejskiej można składać u Kierownika Zakładu Komunikacji Miejskiej, pok. 7, w siedzibie TESKO Tatrzańska Komunalna Grupa Kapitałowa Sp. z o.o., ul. Szymony 17 a oraz w Wydziale Drogownictwa i Transportu Urzędu Miasta Zakopane, ul. Kościuszki 13.

REJON DWORCÓW

MIEJSCE  
DOCELOWE LINII

szczegółowe informacje  
[www.zakopane.eu/komunikacjamiejska](http://www.zakopane.eu/komunikacjamiejska)



PRZEBIEG LINII KOMUNIKACJI  
MIEJSKIEJ NR

11 i 14



**LINIA NR 14 KOLOR CZERWONY NA MAPIE OZNACZENIA - "a" nie kursuje w pierwszy dzień Świąt Wielkanocnych oraz w dniu 25 Grudnia**

DWORCE I PRZYSTANKI	a	a	a	a	a	a	a	a	a	a	a	a
1 Rejon Dworców St. Nr 8	05:45	06:25	08:00	10:10	12:00	13:35	14:20	16:20	17:50	19:30	21:30	a
2 Aleje 3-go Maja Dolne	05:47	06:27	08:02	10:12	12:02	13:37	14:22	16:22	17:52	19:32	21:32	a
3 Kasprowiczka	05:49	06:29	08:05	10:15	12:05	13:40	14:25	16:25	17:55	19:35	21:34	a
4 Spyrkówka I	05:51	06:31	08:07	10:17	12:07	13:42	14:27	16:27	17:57	19:37	21:36	a
5 Spyrkówka II	05:52	06:32	08:08	10:18	12:08	13:43	14:28	16:28	17:58	19:38	21:37	a
6 Harenda	05:54	06:34	08:10	10:20	12:10	13:45	14:30	16:30	18:00	19:40	21:39	a
7 Harenda Szkoła	05:55	06:35	08:11	10:21	12:11	13:46	14:31	16:31	18:01	19:41	21:40	a
8 Ustup Lewiatan	05:56	06:36	08:13	10:23	12:13	13:48	14:33	16:33	18:03	19:43	21:41	a
9 Ustup	05:57	06:37	08:14	10:24	12:14	13:49	14:34	16:34	18:04	19:44	21:42	a
10 Olcza Wojdyły	05:58	06:38	08:15	10:25	12:15	13:50	14:35	16:35	18:05	19:45	21:43	a
11 Olcza Stachonie	05:59	06:39	08:17	10:27	12:17	13:52	14:37	16:37	18:07	19:47	21:44	a
12 Olcza Kościół	06:00	06:40	08:18	10:28	12:18	13:53	14:38	16:38	18:08	19:48	21:45	a
13 Olcza Mrowce	06:03	06:43	08:21	10:31	12:21	13:56	14:41	16:41	18:11	19:51	21:48	a
14 Olcza Huty	06:04	06:44	08:22	10:32	12:22	13:57	14:42	16:42	18:12	19:52	21:49	a
15 Oberconiówka	06:05	06:45	08:23	10:33	12:23	13:58	14:43	16:43	18:13	19:53	21:50	a
16 Paradałówka 2	06:06	06:46	08:24	10:34	12:24	13:59	14:44	16:44	18:14	19:54	21:51	a
17 Paradałówka 1	06:07	06:47	08:25	10:35	12:25	14:00	14:45	16:45	18:15	19:55	21:52	a
18 Imperial	06:08	06:48	08:26	10:36	12:26	14:01	14:46	16:46	18:16	19:56	21:53	a
19 Rondo Jana Pawła II	06:11	06:51	08:29	10:39	12:29	14:04	14:49	16:49	18:19	19:59	21:56	a
20 Parcele Urzędnicze	06:13	06:53	08:31	10:41	12:31	14:06	14:51	16:51	18:21	20:01	21:58	a
21 Watra	06:14	06:54	08:32	10:42	12:32	14:07	14:52	16:52	18:22	20:02	21:59	a
22 Równia Krupowa	06:15	06:55	08:34	10:44	12:34	14:09	14:54	16:54	18:24	20:04	22:00	a
23 Rejon Dworców St. Nr 8	06:17	06:57	08:36	10:46	12:36	14:11	14:56	16:56	18:26	20:06	22:02	a

**LINIA NR 14 KOLOR ZIELONY NA MAPIE OZNACZENIA - "a" nie kursuje w pierwszy dzień Świąt Wielkanocnych oraz w dniu 25 Grudnia**

	a		a		a		a		a		a		a		a	
<b>DWORCE I PRZYSTANKI</b>	<b>a</b>	<b>a</b>	<b>a</b>	<b>a</b>	<b>a</b>	<b>a</b>	<b>a</b>	<b>a</b>	<b>a</b>	<b>a</b>	<b>a</b>	<b>a</b>	<b>a</b>	<b>a</b>	<b>a</b>	<b>a</b>
<b>1 Rejon Dworców St. Nr 8</b>	07:15	08:40	09:25	11:00	15:35	17:05	18:35	20:30	22:35							
<b>2 Aleje 3-go Maja Górne</b>	07:17	08:42	09:27	11:02	15:37	17:07	18:37	20:32	22:37							
<b>3 Watra</b>	07:19	08:44	09:29	11:04	15:39	17:09	18:39	20:34	22:39							
<b>4 Parcele Urzędnicze</b>	07:20	08:45	09:30	11:05	15:40	17:10	18:40	20:35	22:40							
<b>5 Rondo Jana Pawła II</b>	07:22	08:47	09:32	11:07	15:42	17:12	18:42	20:37	22:42							
<b>6 Imperial</b>	07:24	08:49	09:34	11:09	15:44	17:14	18:44	20:39	22:44							
<b>7 Paradałowska 1</b>	07:25	08:50	09:35	11:10	15:45	17:15	18:45	20:40	22:45							
<b>8 Paradałowska 2</b>	07:26	08:51	09:36	11:11	15:46	17:16	18:46	20:41	22:46							
<b>9 Oberconiówka</b>	07:27	08:52	09:37	11:12	15:47	17:17	18:47	20:42	22:47							
<b>10 Olcza Huty</b>	07:28	08:53	09:38	11:13	15:48	17:18	18:48	20:43	22:48							
<b>11 Olcza Mrowce</b>	07:29	08:54	09:39	11:14	15:49	17:19	18:49	20:44	22:49							
<b>12 Olcza Kościół</b>	07:31	08:56	09:41	11:16	15:51	17:21	18:51	20:46	22:51							
<b>13 Olcza Stachonie</b>	07:33	08:58	09:43	11:18	15:53	17:23	18:53	20:47	22:52							
<b>14 Olcza Wołydy</b>	07:34	08:59	09:44	11:19	15:54	17:24	18:54	20:48	22:53							
<b>15 Ustup Lewiatan</b>	07:36	09:01	09:46	11:21	15:56	17:26	18:56	20:50	22:55							
<b>16 Harenda Szkoła</b>	07:39	09:04	09:49	11:24	15:59	17:29	18:59	20:53	22:58							
<b>17 Harenda</b>	07:40	09:05	09:50	11:25	16:00	17:30	19:00	20:54	22:59							
<b>18 Spyrkówka II</b>	07:42	09:07	09:52	11:27	16:02	17:32	19:02	20:56	23:01							
<b>19 Spyrkówka I</b>	07:44	09:09	09:54	11:29	16:04	17:34	19:04	20:57	23:02							
<b>20 Kasprowiczka</b>	07:46	09:11	09:56	11:31	16:06	17:36	19:06	20:58	23:03							
<b>21 Równia Krupowa</b>	07:49	09:14	09:59	11:34	16:09	17:39	19:09	21:01	23:06							
<b>22 Rejon Dworców St. Nr 8</b>	07:51	09:16	10:01	11:36	16:11	17:41	19:11	21:03	23:08							






**LINIA NR 11 KOLOR FIOLETOWY NA MAPIE OZNACZENIA - "a" nie kursuje w pierwszy dzień Świąt Wielkanocnych oraz w dniu 25 Grudnia**

DWORCE I PRZYSTANKI	a	a	a	a	a	a	a	a	a	a	a	a	a	a	a	a	a	a	a	a
1 Cyrhla	05:40	06:25	07:05	08:05	08:45	09:40	10:25	11:20	12:10	13:30	14:35	15:25	16:20	17:10	18:10	19:10	20:05	21:00	22:00	22:45
2 Chłabówka Górna	05:42	06:27	07:07	08:08	08:48	09:43	10:28	11:22	12:13	13:33	14:38	15:28	16:23	17:13	18:13	19:13	20:08	21:03	22:02	22:47
3 Jaszczurówka	05:45	06:30	07:10	08:11	08:51	09:46	10:31	11:25	12:16	13:36	14:41	15:31	16:26	17:16	18:16	19:16	20:11	21:06	22:05	22:50
4 Jaszczurówka-Bory	05:47	06:32	07:12	08:13	08:53	09:48	10:33	11:27	12:18	13:38	14:43	15:33	16:28	17:18	18:18	19:18	20:13	21:08	22:07	22:52
5 Bystre	05:49	06:34	07:14	08:15	08:55	09:50	10:35	11:29	12:20	13:40	14:45	15:35	16:30	17:20	18:20	19:20	20:15	21:10	22:09	22:54
6 Rondo Jana Pawła II	05:51	06:36	07:16	08:17	08:57	09:52	10:37	11:31	12:22	13:42	14:47	15:37	16:32	17:22	18:22	19:22	20:17	21:12	22:11	22:56
7 Parcele Urzędnicze	05:53	06:38	07:18	08:19	08:59	09:54	10:39	11:33	12:24	13:44	14:49	15:39	16:34	17:24	18:24	19:24	20:19	21:14	22:13	22:58
8 Watra	05:55	06:40	07:20	08:21	09:01	09:56	10:41	11:34	12:26	13:46	14:51	15:41	16:36	17:26	18:26	19:26	20:21	21:16	22:15	22:59
9 Równia Krupowa	05:57	06:42	07:22	08:23	09:03	09:58	10:43	11:36	12:28	13:48	14:53	15:43	16:38	17:28	18:28	19:28	20:23	21:18	22:17	23:01
10 Rejon Dworców st.8	05:20	06:44	07:25	08:26	09:06	10:01	10:46	11:38	12:31	13:51	14:56	15:46	16:41	17:31	18:31	19:31	20:26	21:21	22:19	23:03
11 Aleje 3-go Maja Dolne	05:22	06:46	07:28	08:29	09:09	10:04	10:49	11:41	12:34	13:54	14:59	15:49	16:44	17:34	18:34	19:34	20:29	21:24	22:21	
12 Targowica	05:24	06:03	07:30	08:32	09:12	10:07	10:52	11:44	12:37	13:57	15:02	15:52	16:47	17:37	18:37	19:37	20:32	21:27	22:23	
13 Za Strugiem	05:26	06:05	07:32	08:34	09:14	10:09	10:54	11:46	12:39	13:59	15:04	15:54	16:49	17:39	18:39	19:39	20:34	21:29	22:25	
14 Skibówki I	05:28	06:07	07:34	08:36	09:16	10:11	10:56	11:48	12:41	14:01	15:06	15:56	16:51	17:41	18:41	19:41	20:36	21:31	22:27	
15 Skibówki II	05:30	06:09	07:36	08:38	09:18	10:13	10:58	11:50	12:43	14:03	15:08	15:58	16:53	17:43	18:43	19:43	20:38	21:33	22:29	
16 Krzeptówki	05:32	06:11	07:38	08:40	09:20	10:15	11:00	11:52	12:45	14:05	15:10	16:00	16:55	17:45	18:45	19:45	20:40	21:35	22:31	
17 J.Krzeptowskiego	05:34	06:13	07:40	08:42	09:22	10:17	11:02	11:54	12:47	14:07	15:12	16:02	16:57	17:47	18:47	19:47	20:42	21:37	22:33	

# ATRAKCJE NA TRASIE LINII NR 14



## NEON „PKP ZAKOPANE”

Znajduje się nad bramą prowadzącą na perony Dworca PKP od 1962 r. W 2015 r. został on odrestaurowany.

ul. Chramcówki 35, przystanek Rejon Dworców

A



## KOŚCIÓŁ ŚW. JANA APOSTOŁA I EWANGELISTY

Powstał w XVIII wieku, na Harendę został przeniesiony w 1947 r. z Zakrzowa. Ściany i sufit pokryte są piękną późnobarokową polichromią.

Harenda 14 a, przystanek Harenda

B



## MUZEU M I MAUZOLEUM JANA KASPROWICZA

Dom, w którym Kasprówic spędził ostatnie lata życia. Wybudowany w 1920 r. przez Jana Klusia-Fudalę.

Harenda 12 a, przystanek Harenda

C



## OŚRODEK NARCIARSKO-REKREACYJNY HARENDA

Centrum letniej i zimowej rekreacji z koleją krzeselkową i wyciągami orczykowymi oraz trasą downhillową i wypożyczalnią rowerów.

Harenda 21 a, przystanek Harenda Szkoła

D



## SANKTUARIUM MB OBJAWIAJĄCEJ CUDOWNY MEDALIK

Zdobia je piękne witraże o tematyce religijnej, w tym autorstwa wybitnego artysty plastyka Tadeusza Brzozowskiego.

os. Piszczory 13, przystanek Olcza Kościół

E



## GALERIA SZTUKI IM. W. I. J. KULCZYCKICH

Mieści się w nim bogata Galeria Kobierców Wschodnich ze zbiorów rodziny Kulczyckich.

Droga na Koziniec 8, przystanek Imperial

F



## WILLA "POD JEDŁAMI"

Jedna z piękniejszych willi w stylu zakopiańskim, wybudowana w 1897 r. według projektu Stanisława Witkiewicza.

ul. Koziniec 1, przystanek Imperial

G



## NOSAL

Wzniesienie reglowe w Tatrach Zachodnich. Zimą funkcjonuje tu ośrodek narciarski i szkoła narciarska.

ul. Balzera 30, przystanek Imperial

H



## CENTRUM EDUKACJI PRZYRODNICZEJ

Mieszczą się tu wystawy o tematyce związanej z Tatrami i ochroną przyrody.

ul. Chałubińskiego 42 a, przystanek Rondo Jana Pawła II

I



## GALERIA SZTUKI XX WIEKU W WILLI OKSZA

Willow jest trzecim dziełem Stanisława Witkiewicza. Jej projekt powstał w latach 1894 - 1895.

ul. Zamoyskiego 25, przystanek Parcele Urzędnicze

J



## MIEJSKA GALERIA SZTUKI im. Władysława hr. Zamoyskiego

Pokazywali tu swe prace m.in.: Władysław Skoczylas, Wojciech Brzega, Stanisław Ignacy Witkiewicz, Teodor Axentowicz, Vlastimil Hoffman, Rafał Malczewski.

ul. Krupówki 41, przystanek Równia Krupowa

K

# ATRAKCJE NA TRASIE LINII NR 11

fol. Paweł Murzyn




## SANKTUARIUM M.B. FATIMSKIEJ NA KRZEPÓWKACH

Powstało jako wotum dziękczynne za uratowanie życia Ojca Świętego Jana Pawła II po zamachu na Jego osobę 13 maja 1981 roku.

ul. Krzeptówki 14

L



## WILLA KOLIBA

Pierwszy dom w stylu zakopiańskim wybudowany według projektu Stanisława Witkiewicza.

ul. Kościeliska 18

M



## STARY KOŚCIÓŁEK

Drewniany kościół wybudowano w latach 1847-1851. W środku znajduje się ołtarz główny z obrazem M.B. Częstochowskiej.

ul. Kościeliska

N



## CMENTARZ NA PĘKSOWYM BRZYZKU

Powstał w latach pięćdziesiątych XIX wieku. Spoczywają tu wybitni artyści, pisarze i poeci, a także legendowe postacie zakopiańskie

ul. Kościeliska

O



## MUZEUM TATRZAŃSKIE

To cenny zabytek architektury murowanej w stylu zakopiańskim, zbudowany w latach 1913-1922. Wystawy ukazują historię regionu, bogactwo kultury oraz przyrodę Tatr i Podhala.

ul. Krupówki 10

P




## AQU PARK

To jedyny tego typu obiekt w Zakopanem o profilu sportowym, rekreacyjno-leczniczym i rozrywkowym dla wszystkich bez względu na wiek.

ul. Jagiellońska 10

R



## GALERIA HASIORA

Autorska galeria prac artysty. Swoje miejsce w niej znalazły sławne sztandary, kompozycje przestrzenne i rzeźby.

ul. Jagiellońska 18 b

S



## KOŚCIÓŁ ŚW. KRZYŻA

Został wybudowany w latach 1983-1991. Jest częstym miejscem koncertów muzyki klasycznej. W kościele Świętego Krzyża przechowywane są relikwie św. Jana Pawła II.

ul. Chałubińskiego 30

T



## SKOCZNIA WIELKA KROKIEW

Największa spośród zakopiańskich skoczni narciarskich o punkcie konstrukcyjnym K120. Swoją urodę zawdzięcza naturalnemu położeniu pośród tatrzańskich lasów

ul. Bronisława Czecha 1

U



## KAPLICA WITKIEWICZOWSKA W JASZCZURÓWCE

Zaprojektowana w stylu zakopiańskim przez Stanisława Witkiewicza. Jej wnętrze zdobią witraże przedstawiające M.B. Częstochowską i Ostrobramską oraz herby Polski i Litwy.

ul. Oswalda Balzera 31

W



## KOŚCIÓŁ MIŁOSIĘRZDZIA BOŻEGO NA CYRHLI

Jest to jeden z nowszych kościołów zakopiańskich, wybudowany w latach 1988-2000, konsekrowany w 2000. Parafia prowadzona jest przez Zgromadzenie Księży Marianów.

Cyrhla 37

Z

*ekologicznie*  
dla środowiska

*komfortowo*  
dla Mieszkańców i Turystów

W TROSCIE O CZYSTE POWIETRZE



004

DLA MIESZKAŃCÓW I TURYSTÓW

SOLARIS